



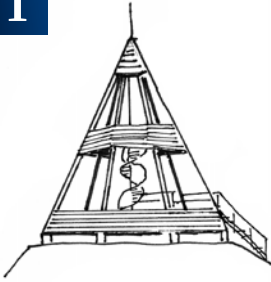
# PRŮVODCE BÍTEŠSKEM

SVAZEK IV

NA KOLECH VZHŮRU K ROZHLEDNÁM




1



- 1 OCMANICKÁ ROZHLEDNA
- 2 KLUCANINA U TIŠNOVA
- 3 KRIVOŠ U DOLNÍCH LOUČEK
- 4 MENŠÍKOVA U HLÍNY
- 5 RĚNA U IVANČIC
- 6 NA OKLIKÁCH U IVANČIC
- 7 BABYLON U MOHELNA
- 8 BABYLON U KALŮ
- 9 RUBAČKA U NOVÉHO TELEČKOVA
- 10 MAJÁK VE VELKÉM MEZIRÍČÍ

2



3



4



5



6



7



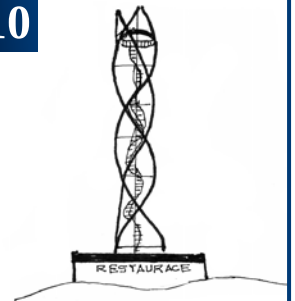
8



9



10



## Úvodem

### **Průvodci Bítešskem pokračují**

Vážení a milí čtenáři. Díky podpoře města jako vydavatele a ochotě IC a KK jako nakladatele Zpravodaje se vám dostává do rukou jeho další příloha, v pořadí již IV. svazek Průvodce Bítešskem. Doposud vyšly tyto svazky:

- Svazek I – Naučná stezka Svatá hora ( vyšlo v květnu 2013)
- Svazek II – Na kolech za smírčími kameny ( vyšlo v listopadu 2013)
- Svazek III – Na kolech vzhůru k pramenům ( vyšlo v prosinci 2014)
- Svazek IV – Na kolech vzhůru k rozhlednám ( vychází nyní)

Ke koupi jsou Průvodci v IC, pokud je rozebráno, pak zbývá jediná možnost obstarat si Průvodce od některého z bítešských občanů, kterým bylo se Zpravodajem v minulosti distribuováno přes 2000 ks Průvodců.

### **O čem je tento Průvodce**

Nabízí všem občanům výlety na kolech k deseti nejbližším rozhlednám. Jsou to jednodenní výlety př. do 50 km. Kolo dává možnost dostat se od Bíteše o kousek dál, než nám dovolí naše vycházky a kam nestojí zato sedat do auta. A to je právě oblast, kde překvapivě nacházíme zajímavé objekty. Příkladem může být klášter v Předklášteří u Tišnova s bránou Porta Coeli, rozhledna Babylon s blízkou stepí u Mohelna, Trenkova rokle na řece Loučce a d.

Pro tohoto Průvodce jsme zvolili rozhledny. Hodně jich v posledních letech přibývalo. Jako by se stalo dobrou vizitkou každé větší obce mít rozhlednu, pokud možno hezčí a vyšší než mají sousedé. Z těch deseti rozhleden, ke kterým se dá pohodlně v jednom dni z Velké Bíteše dojet, jich bylo sedm postaveno v posledních deseti letech. Tou nejmladší je rozhledna Maják na Fajtově kopci ve Velkém Meziříčí, která byla otevřena v červnu tohoto roku.

### **Jak je Průvodce proveden**

Vzhledem se podobá těm předchozím. Stejná velikost, grafika, členění, barva. Každé rozhledně je věnována samostatná stránka se stejnými odstavci: popis oblasti, popis rozhledny, doporučená cesta, zajímavosti na cestě a fotka rozhledny. Pro rychlou orientaci nechybí mapka, neuměle vyvedená mou rukou. Značek a zkratk není moc a doufám, že budou pro čtenáře srozumitelné. O GPS, která si zaslouží větší pozornost, píší v závěru.

### **Kontakty, informace**

Psát o tom je ztráta času. Na internetu najdeme všechno a máme ho skoro všichni. A když se někdy zasekne, pomohou vnoučata, ta se vyznají. Stačí kliknout: rozhledny, cykloturistika ve Velké Bíteši, atd. Odkazů nám vyběhne na celý večer. Najdeme tam i tohoto Průvodce.

### **Co na závěr?**

Nesahejte hned po kalendáři a v pohodě si Průvodce projděte, při kafičku, já si k tomu dávám ještě dvojku růžového. Potom plánujte kdy, s kým, kam. Já dávám přednost skupině, setkání s přáteli, sdílení hezkých prožitků, povíme si novinky. Na výletech nespíchejte, kochejte se, poseďte i na té vonící kládě na mýtině, prozkoumejte neznámou hospůdku. Letos s námi jezdil i osmdesátník, ujel i 70 km, a nečekalo se na něj, když tak jenom na mne.

Přeji hezké prožitky a hlavně šťastné návraty domů.

Karel Smolík

# ROZHLEDNA, BABYLON U KRAMOLÍNA

## OBLAST

Je to oblast bohatá na zajímavosti. Především krásná příroda v údolích řek Oslavy a Jihlavy, Dalešická přehrada, Mohelenská step, hrady, zámky, Dalešický pivovar, rozhledna Babylon a d.

Krajíně dominuje pohled na chladič věže blízké jaderné elektrárny. Sdělují, na co se lidé často ptají: výkon 4 reaktory po 510 MW ( to užíví 2 Prahy), 8 turbín po 220 MW, 8 chladičích věží vysokých 125 m, z nichž se odpaří každou hodinu 3600 m<sup>3</sup> vody. Potřebu vody pro jadernou elektrárnu obstarává přečerpávací vodní elektrárna Dalešice společně s přehradou Mohelno. Pozor na koupání, přečerpáváním kolísají hladiny vody během dne v Dalešické až o 2 m, v Mohelenské až o 12 m.

## ROZHLEDNA

Babylon, druhá nejstarší v ČR. Nechal ji postavit v r. 1831 majitel zdejšího panství hrabě Jindřich Vilém Haugwitz. Původně byla vysoká 40 m, ale za prusko-rakouské války, v r. 1866, se podařilo dělostřelcům do ní trefit, takže horní poškozená dřevěná část byla snesena.

Poloha: 1,5 km V. od obce Kramolín, n.v. 491 m, 49° 7' 37" 912 • N, 16° 8' 55,524 • E

Stavba: r. 1831, kamenná empírová, celk. výška 25 m

Výhlídka: stromy omezená, výška vyhlídky 18 m, 105 schodů

Dostupnost: kolo, na místě možnost odpočinku, parkování aut 1 km u silnice

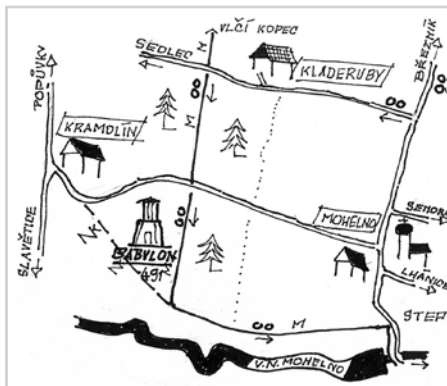
Přístupnost: ve volných dnech 13 až 17 hod., poplatné, občerstvení

## DOPORUČENÁ CESTA

V.B. – Jindřichov – Pucov – Naloučany – Ocmanice – kolem rybníku Dubovec na Vyhlídku (možnost občerstvení) – Okarec – Třesov – Hartvíkovice – Popůvky – Kramolín – rozhledna Babylon – po modré na Mohelenskou step – Mohelno (možnost občerstvení) – Skřípský mlýn na Oslavě – Březník – Kralice – přes oboru do Jinošova – Bělizna – Jindřichov – V.B.

## ZAJÍMAVOSTI NA CESTĚ

- Naloučany, 2 smírčí kameny u kostela, nový most přes Oslavu
- Hartvíkovice, Wilsonova skála s vyhlídkou na Dalešickou přehradu
- Mohelenská step s vyhlídkou na řeku Jihlavu a elektrárnu
- Kralice, Památník Kralické bible
- Bělizna, rybník, pomník Milénia, Poslední vlk



# MENŠÍKOVA ROZHLEDNA U HLÍNY

## OBLAST

Nachází se na severním okraji obce Hlína, východně př. 4 km od Ivančic. Nadmořské výšky mají obě místa značně rozdílné. Obec Hlína, rozložená kolem vrcholu Hlinského kopce (458 m), nedaleko kterého Menšíkova rozhledna stojí, je téměř o 250 m výše než Ivančice. To byl také důvod, že v minulosti zde byly postaveny hned dvě rozhledny, v r. 1910 a druhá o něco později. Obě skončily svůj život 1938.

Bylo jen otázkou času, kdy zde bude postavena nová rozhledna. Stalo se tak až v r. 2002, kdy společným úsilím obce Hlína a Ivančic byla nová rozhledna 29. 4. 2007 slavnostně otevřena a pojmenována po ivančickém rodákovi, herci Vladimíru Menšíkovi.

## ROZHLEDNA

Menšíkova rozhledna je turisty hodně navštěvovaná, ročně průměrně 10 000 osob.

Poloha: SV u obce Hlína, n.v.450 m, 49° 7' 2,64• N, 16° 25' 33,89• E

Stavba: r. 2007, dřevěná věžovitá konstrukce s krytou vyhlídkou

Vyhlídkka: kruhový výhled, výška celkem 22 m, vyhlídka 19 m, 96 schodů

Dostupnost: 50 m od silnice, parkoviště i pro autobusy, lavičky a stoly

Přístupnost: celoročně o volných dnech 13 – 15 hod., možnost domluvy

## DOPORUČENÁ CESTA

V.B. – Březina – Zastávka – Rosice – Tetčice – cyklo 5171 – ROZHLEDNA – Hlína – po modré 2 km směrem k Ivančicím – za vinohrady odbočit vlevo – po 1 km se dojede na červenou značku, vedoucí kolem řeky Jihlavy, poté vpravo k Ivančicím př. 1 km – pár metrů od červené je rozhledna Na Oklíkách – Ivančice – Oslavany – Zbýšov – Zakřany – po Permonické cyklostezce do Příbrami – kolem rybníku Kuchyňka k bývalé raketové základně – Březina – Velká Bíteš.

## ZAJÍMAVOSTI NA CESTĚ

- Košíkov, u kostela sv. Bartoloměje 2 smírčí kameny, pramen Bobravy
- za hájenkou př. 1km směrem ke Zbraslavi, vlevo u silnice 2 smírčí kameny
- Zastávka, v polovině kopce při sjezdu do města vlevo bývalý důl Pionýr
- Ivančice, Muzeum Alfonse Muchy a Vladimíra Menšíka, židovský hřbitov se synagogou a dále
- Zbýšov, technická památka důl Simpson, další doly Antonín, Anna
- Příbram, moderní kaple sv. Floriana



# ROZHLEDNY RÉNA A NA OKLIKÁCH V IVANČICÍCH

## OBLAST

Každá je jiná. Vybočují z obvyklého standardu, který bychom očekávali. O jedné se píše jako snad o nejmenší rozhledně v ČR, druhá je zajímavá tím, že se na ni nevystupuje, ale sestupuje, navíc jsou dohady o tom, jestli to vůbec rozhledna ještě je. Je často také uváděna jako vyhlídková plošina nebo altánek a p. Obě rozhledny jsou staré, betonové, postavené v místech, kde už před tím rozhledna stávala, jsou dvougenerační.

Je to oblast plná zajímavostí. Místo, kde se slévají tři řeky, Jihlava, Oslava a Rokytná, místo, kde začíná pověstná vinařská oblast jižní Moravy, místo s bohatou historií. Krajina kolem Ivančic, s hlubokými údolímí řek, byla jistě důvodem, proč zde vznikly hned dvě rozhledny. Desetitisícové město Ivančice, kdysi královské město s královským hradem, má co nabídnout, náměstí s památnými domy a kostelem, rozsáhlý židovský hřbitov se synagogou, muzeum Alfonse Muchy a Vladimíra Menšíka, kteří se zde narodili. I okolí je zajímavé, kousek od města přes řeku Jihlavu je technická památka, železniční ocelový viadukt z r. 1870, o kterém se tvrdí, že projekt vznikl v Eifelově projekční kanceláři v Paříži. V nedalekých Řeznovicích je velmi starý románský kostel, kousek odtud je zachovalý zámek v Hrubšicích.

## ROZHLEDNA RÉNA

Nese jméno Alfonse Muchy. Je postavena na vrcholu lesnatého kopce Réna (319 m) a je z ní výhled na větší část Ivančic. V pozadí na stránkách je možno zahlédnout už i vinohrady. Nynější betonová rozhledna, postavená v r. 1930, stojí v místě, kde už v r. 1912 byla postavena dřevěná rozhledna, která v průběhu první války byla poničena.

Poloha: 1,5 km na J od města, n.v. 310 m, 49° 5' 49,45• N, 16° 23' 8,515• E

Stavba: r. 1930, betonová, bez stříšky, tvar hranolu, celkem 5 m

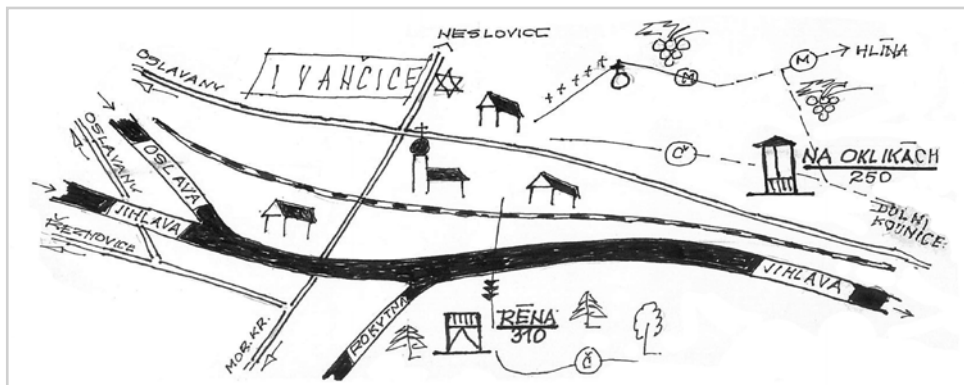
Vyhlídkka: omezená směrem na Ivančice, výška vyhlídky 4 m, 18 schodů

Dostupnost: od města 1,5 km obtížně na kole

Přístupnost: volně celoročně

## ROZHLEDNA NA OKLIKÁCH

Nynější betonová rozhledna, postavená v r. 1938, stojí v místě, kde již v r. 1911 byla postavena dřevěná rozhledna. Nachází se na východním okraji města, nad skalnatými útesy Na Oklikách, nad řekou Jihlavou. Pár metrů od ní prochází červená turistická stezka, ze které se musí několik metrů k rozhledně sestoupit. Je odtud krásný výhled do lesnatého hlubokého údolí řeky Jihlavy a na část města.



Poloha: 2 km V od města, n.v.265 m, 49° 5' 54,76 • N, 16° 23' 58,57 • E  
Stavba: r. 1930, betonový altánek se stříškou, výška celkem 3 m  
Vyhlídky: na J do údolí řeky Jihlavy a na Ivančice, výška vyhlídky – minus 2 m  
Dostupnost: na V od města 2 km, po červené TZ, na kole s opatností  
Přístupnost: volně celoročně

## DOPORUČENÁ CESTA

V.B. – Domašov – po červené Chroustovským údolím do Zastávky – po cyklo 5171 přes Zbýšov do Oslavan – Ivančice – rozhledny RÉNA a NA OKLIKÁCH. Zpět: Oslavany – po cyklo 5170 do Ketkovic – Rapotice – Újezd – Ludvíkov – V.B. Celkem 65 – 70 km.

Doporučuji při tomto výletu navštívit jen rozhlednu Réna a více se věnovat městu Ivančice. Návštěvu druhé ivančické rozhledny Na Oklikách je výhodnější spojit s výletem k Menšíkově rozhledně.

Pro trénované a odvážné kolaře doporučuji hezkou cestu zpět kolem hradu Tempštejn. Z Ivančic se pokračuje po levé straně řeky Jihlavy do Řeznovic, kde je významný románský kostel sv. Petra a Pavla, v následující obci Hrubšice je renesanční zámek a naproti zámku vodní mlýn.

Pokračuje se stále podél řeky kolem Biskupské hadcové stepi a skalních útvarů k rozsáhlému hradu Tempštejn, na který si určitě vylezete, trvá to asi 20 minut. Zde opustíte řeku Jihlavu a po žluté stezce přes Senorady sjedete k další krásné řece Oslavě, kde určitě nevynecháte Ketkovský hrad a dál přes Rapotice a Újezd domů.

## ZAJÍMAVOSTI NA CESTĚ

- Chroustovské údolí, hezké přírodní údolí potoka Bobravy
- Zastávka, staré uhelné doly Pionýr a Ferdinand
- Babice, železniční muzeum, doly Jindřich 1 a 2
- Zbýšov, chráněná technická památka důl Simpson
- Padochov, důl Františka, v r. 1860 důlní neštěstí, zahynulo 53 horníků
- Oslavany, zámek s pivovarem, muzea: hornické, hasičské a starých el. spotřebičů



# DVOJČATA BABYLON A KŘIVOŠ U DOLNÍCH LOUČEK

## OBLAST

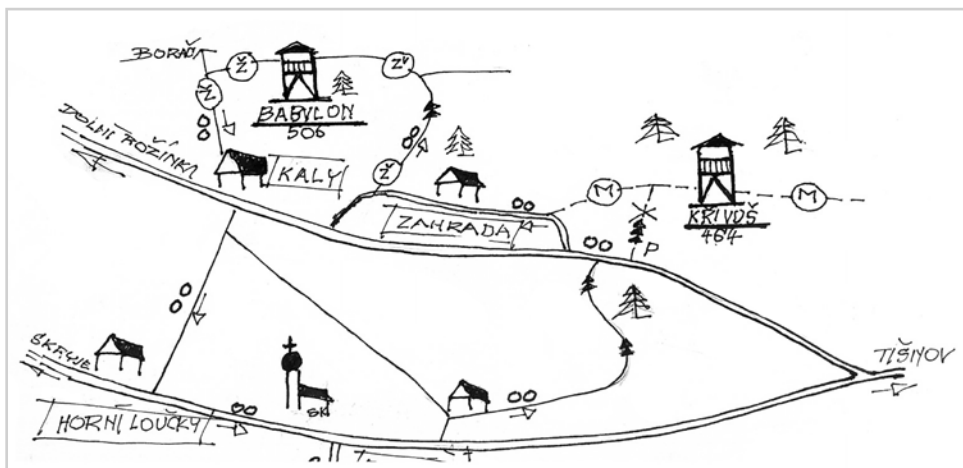
Tišnovsko, kde se obě rozhledny Babylon a Křivoš nacházejí, je východní bránou Vysočiny. Krajina se zde zvedá z nadm. výšky 250 m (hladina řeky Svratky) na výšku vysočanského plata př. 500 m, s četnými vrcholy, dosahujícími výšky až 800 m. Řeky, říčky a potoky zde vytvořily hluboká údolí, místy se strmými skalnatými stráněmi, s loukami, mlýny a hrady na okolních vrcholech. Tento ráz krajiny si vynutil stavby odvážných mostů a tunelů. Pro potěšení turistů zde byly také postaveny dvě rozhledny či spíše vyhlídkové plošiny.

## ROZHLEDNY

Dvě nízké dřevěné rozhledny, Babylon a Křivoš, byly postaveny nedaleko obcí Kaly a Zahrada, na vzájemně blízkých vrcholech stejných názvů, Babylon (506 m) a Křivoš (464 m). Škoda jen, že malá výška rozhleden je příčinou, že kruhový výhled je částečně omezen stromy. Ale i tak zbývá dost krásných výhledů na naši krásnou Vysočinu.

Oba Babylon, ten u Mohelna a ten u Kalů, se mohou pochlubit svým „nej“. Jak uvádí autor knihy, Babylon u Mohelna je nejstarší rozhlednou na Moravě, Babylon u Kalů je zase nejnižší rozhlednou, výška její vyhlídkové plošiny je pouze 2,5 m.

- |                 |               |  |
|-----------------|---------------|--|
| <b>Babylon:</b> | – poloha:     | 1 km SV od obce Kaly, n.v. 505 m, 49°23'5,061 • N, 16°21'35,603 • E  |
|                 | – stavba:     | r. 2005, dřevěná konstrukce se stříškou, celková výška 6 m           |
|                 | – vyhlídka:   | omezený výhled z kryté vyhlídky, její výška 2,5 m, 11 schodů         |
|                 | – přístup:    | celoročně volný, lavičky   |
|                 | – dostupnost: | z obce Zahrada, po žluté pěšky, náročné na kole                      |
| <b>Křivoš:</b>  | – poloha:     | 1 km JV od obce Kaly, n.v. 464 m, 49°22'22,079 • N, 16°22'17,464 • E |
|                 | – stavba:     | r. 2004, dřevěná konstrukce se stříškou, celková výška 7 m           |
|                 | – vyhlídka:   | omezený výhled z kryté vyhlídky, její výška 3,5 m, 16 schodů         |
|                 | – přístup:    | celoročně volný, lavičky   |
|                 | – dostupnost: | 600 m travnatým svahem, velmi náročné i kolem                        |





## DOPORUČENÁ CESTA

Velká Bíteš – Katov – Dolní Loučky – od školy směrem na Tišnov, po 1km odbočit vlevo, po 50 m opět odbočit vpravo a polní cestou asi 1500 m na silnici Tišnov-Kaly, po té vpravo asi 400 m a vlevo u lesa je vidět rozhledna Křivoš. K ní je nutno dojít pěšky 400 m do strmé stráně, na kolech to zdatní kolaři mohou také zkusit.

K rozhledně Babylon je nutno se vrátit na silnici a směrem na Kaly asi 600 m odbočit do osady Zahrada, tou projet a na jejím konci odbočit vpravo na žlutou, která vede k rozhledně Babylon. Jede se neupravenou lesní a polní cestou, částečně pěšky, obtížně na kole.

Zpět: po žluté pokračovat do Kalů – Dolní Loučky – rozcestí Chytálky.

## DALŠÍ POKRAČOVÁNÍ NABÍZÍ NĚKOLIK ZAJÍMAVÝCH VARIANT:

- vlevo po rozbité asfaltce před Deblínskou myslivnu a zde odbočit vpravo a kolem hezkého smírčího kamene do Pánova a po silnici domů
- nebo vpravo podél Libochovky přes osadu Chytálky do Říkonína a potom přes 5 brodů do Kutin, kde určitě navštívíte kovbojskou hospodu U Bizona.

## DALŠÍ POKRAČOVÁNÍ MÁ TŘI VARIANTY:

- buď kaňonem potoka Haldy na níhovské nádraží, nebo podél Libochovky do Žďárce a nebo po silnici na Lubné a Níhov

## ZAJÍMAVOSTI NA CESTĚ

- v lese za Pánovem hezký smírčí kámen s informační tabulí
- Dolní Loučky, železniční viadukt, u kostela SK, hrad Loučka
- kovbojská hospoda na Kutinách U Bizona, občerstvení
- varianta jet kaňonem potoka Haldy k nádraží Níhov, náročné
- studánka sv. Jiljí u Lubného
- nový hezký smírčí kámen u odbočky na Rojetín, r. 2015



# ROZHLEDNA KLUCANINA U TIŠNOVA

## OBLAST

Výlet k Tišnovu je vždy dobrodružstvím. Zvláště pro kolaře, tam se nemusí téměř šlápnout, zpět je to dřina. Výškový rozdíl: 490 – 256 m = 234 m, a to se pozná.

Tišnov má téměř 9000 obyvatel, městem je od roku 1788, do r. 1782 byl majetkem cisterciáckého kláštera v nedalekém Předklášteří se světoznámou památkou, Bránou nebes – Porta Coeli. Tišnov má železnici do Brna už od r. 1885, do Žďáru od r. 1905.

## ROZHLEDNA

Nepřehlédnutelnou hezkou rozhlednu si Tišnovští postavili v r. 2004 na vrcholu kopce Klucanina (415 m). Stojí v místě, kde už v r. 1934 rozhledna stála.

Poloha: 1 km V od města, n.v. 401 m, 49°20' 48,158 • N, 16°26' 25,581 • E

Stavba: r. 2003, věž z betonových tvárníc, krytá, celk. výška 29,3 m

Výhlídka: kruhový rozhled z kryté vyhlídky 24,6 m, 133 schodů

Dostupnost: u hřbitova parkoviště, 1300 m pěšky nebo náročně na kole

Přístupnost: celoročně volný přístup

## DOPORUČENÁ CESTA

V.B. – Katov – Dolní Loučky – podél Loučky Mezihořím do Předklášteří – Tišnov rozhledna Klucanina. Zpět: opět Mezihořím do Dolních Louček – rozcestí Chytálky, odtud, kromě po silnici, se nabízí zajímavé, ale obtížnější varianty:

- doleva podél Blahoňovky do Pánova, na cestě smírčí kamen s informační tabulí
- vpravo podél Libochovky přes Chytálky do Říkonína a Kutin přes 5 brodů a odtud kaňonem Halda nebo podél Libochovky do Žďárce

## ZAJÍMAVOSTI NA CESTĚ

- Dolní Loučky, u kostela SK, hrad Loučka, údolí Mezihoří s řekou Loučkou
- Předklášteří – cisterciácký klášter s Bránou nebes – Porta Coeli, muzeum
- Tišnov, popsáno v úvodu
- Kutiny, kovbojská hospoda, kaňon potoka Haldy, stopy po výrobě letadel v tunelech
- Níhov, skleněný kříž na kopci Chochole, studánka sv. Jiljí, plastiky na návsí



# ROZHLEDNA RUBAČKA U NOVÉHO TELEČKOVA

## OBLAST

V blízkosti Velkého Meziříčí můžeme navštívit hned dvě nedávno postavené rozhledny, Rubačku, vzdálenou 6 km jihovýchodně, a Maják na Fajtově kopci, který byl slavnostně otevřen v červnu 2015. Velké Meziříčí se rozprostírá na soutoku řeky Oslavy a nevyzpytatelné říčky Balinky, která v nedávné minulosti dokázala zatopit náměstí metrem vody. Právě údolí těchto řek nabízí cyklistům krásné projížďky.

## ROZHLEDNA

Byla postavena v r. 2009 při modernizaci vodárny v lese Rubačka mezi obcemi Baliny a Novým Telečkovem. Je to lehká nevysoká otevřená ocelová konstrukce v podobě točitého schodiště, přistavená k objektu vodárny. Výhled je omezený sousedním lesem, přesto širokým průsekem je pěkný pohled na Velké Meziříčí s viditelným zámekem a dálničním viaduktem.

- Poloha: 6 km SV od Velkého Meziříčí, nadm. v. 580 m, 49°19'23,11• N, 15°57'27,093• E  
Stavba: r. 2009, otevřená ocel. konstrukce, celková výška 10 m  
Vyhlička: nekrytá malá vyhlídka, výška 7 m, 42 schodů  
Přístup: celoročně volný  
Dostupnost: u silnice vzdálené 200 m parkoviště, lesní cestou na kole, nebo pěšky

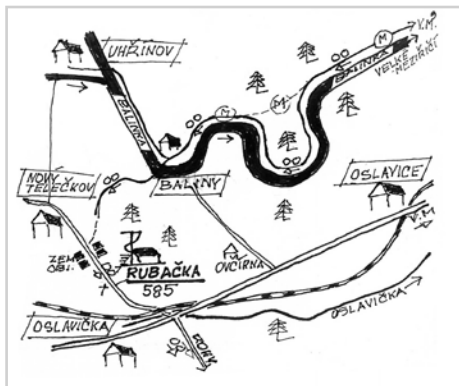
## DOPORUČENÁ CESTA

Osová Bítýška – Ronov – Březejc – Lhotky – Fajtův kopec s rozhlednou Maják – v městě u Třebíčského mostu podél Balinky Přírodním parkem Balinské údolí do Balin – lesní a polní cestou podél pravého okraje lesa k Malému rybníčku před Novým Telečkovem ,odtud směrem k zemědělskému gigantu – po silnici vlevo 1,5 km a vlevo 200 m lesní cestou k rozhledně.

Zpět: Oslavička – Rohy – Studnice – Oslava – Panský mlýn – Tasov – Velká Bíteš

## ZAJÍMAVOSTI NA CESTĚ

- Ronov, kaple s nástěnnými a stropními malbami, tvrz, četné rybníky
- Fajtův kopec, rozhledna Maják, občerstvení
- Velké Meziříčí, Památník Velkom. tragedie u Balinky, Přírodní park Balinské údolí
- Rozhledna Rubačka
- Oslava, zámek, údolí Oslavy, Panský mlýn, hrad Dub
- Tasov, Demlova vila, 2 smírčí kameny, Hrádeček, cukrárna Jiřina



# OCMANICKÁ ROZHLEDNA

## OBLAST

Jsme na Náměšťsku. To je řeka Oslava s nedalekou řekou Jihlavou. K rozhledně to není daleko, a tak se nabízí příležitost obohatit výlet o návštěvu dalších zajímavých míst: zámek v Náměšti, řeka Oslava s několika hrady, Pyšel s gotickou tvrzí ze 14.stol. a kaplí P. Marie s kouzelnou jeskyňkou, četné rybníky mezi Častotícemi a Pozdatínem, Budišov, Tasov a d. Náš zrak určitě každou chvíli spočine na bílých obláčcích nad chladicími věžemi dukovanské elektrárny. Osm věží vysokých 125 m vychrlí za každou vteřinu 1 m<sup>3</sup> vody, tj. za den 86400 m<sup>3</sup>, to je objem 4 rajhradských rybníků. V hlavě naskakují další otázky: jak to zvládá řeka Jihlava, co podnebí v blízkém okolí a d.

## ROZHLEDNA

Pro nás Bítešáky je to nejbližší rozhledna, vzdálená př. 10 km. Nachází se při místní komunikaci z Ocmanic do osady Placký Dvůr, necelý kilometr jihozápadně od obce. Není vysoká, její konstrukční řešení je ale zajímavé. Byla postavena v r. 2004 nad obecním vodojemem. Rozhledna, přestože není vysoká a je na nízké terénní vyvýšenině, nabízí hezký výhled na krajinu včetně náměšťského zámku.

Poloha:	1 km JZ od Ocmanic, n.v. 412 m, 49° 13' 39,927 • N, 16° 7' 3,226 • E
Stavba:	r. 2004, ocel. skelet část. obložený dřevem, celk. výška 15,3 m
Vyhlídká:	rozhled kruhový, vyhlídka 6,2 m, 50 schodů
Dostupnost:	kola, osobní auta, parkoviště, lavičky, stoly
Přístupnost:	volně od května do zří

## DOPORUČENÁ CESTA

V.B. – Jestřábí – Jasenice – podél Jasinky přes 16 brodů do Naloučan – Ocmanice – ROZHLEDNA – Častotice – nádraží Studenec – Pozdatín – Pyšel – Vaneč – Tasov – Holubí Zhoř

## ZAJÍMAVOSTI NA CESTĚ

- Jasenice, pozdně got. kaple sv. Maří Magdaleny, zbytky tvrze, 16 brodů do Naloučan
- Naloučany, u kostela sv. Jakuba 2 smírčí kameny
- rybník Dubovec u Častotíc s četným ptactvem
- romantická zastávka na občerstvení na studeneckém nádraží
- četné rybníky u Pozdatína
- Pyšel se starou tvrzí ze 14. stol., kaple s jeskyňkou P. Marie
- Tasov, Demlova vila, kostel, Hrádek, hrad Dub



# ROZHLEDNA MAJÁK VE VELKÉM MEZIŘÍČÍ

## OBLAST

Výlet k rozhledně Maják na Fajtově kopci ve Velkém Meziříčí doporučuji jako chuťovku pro přátele nebo jako prémii pro ukončení cyklistické sezony. Je to doba krásných barev podzimu a hřejivého sluníčka, když to vyjde. A na naší Vysočině je to obzvláště pěkné.

Na tomto výletě si užívejte, nespěchejte, kochejte se. Lahůdkou na výletě samozřejmě bude rozhledna Maják, ale určitě také údolí řeky Oslavy s typickými oválnými balvany. Určitě si odskočíte na hrady Tempštejn a Dub, zastavíte se v Tasově, je zde Demlova vila, kostel s krásnými lavicemi z r. 1680, dva smírčí kameny a o prožitky se podělíte v místní cukrárně.

## ROZHLEDNA MAJÁK

Meziříčtí si splnili svůj sen. Na Fajtůvu kopci si postavili hezkou rozhlednu, která vedle nedalekého známého dálničního viaduktu se stane další významnou dominantou města a širokého okolí. Stavbu tvoří otevřená lehká ocelová konstrukce v podobě tří propletených stvolů s vetkaným točitým schodištěm. Rozhledna bude majákem v pravém slova smyslu. V noci bude svítit úsporným systémem LED a bude tak zdaleka nepřehlédnutelným významným orientačním bodem.

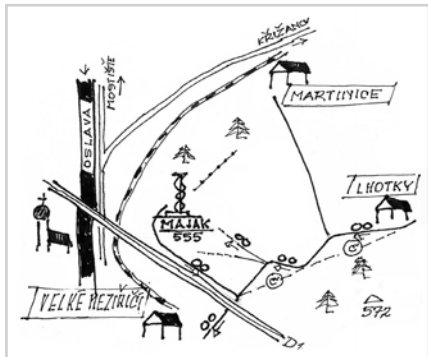
Poloha:	Fajtův kopec (555 m), u dálnice D1, 49°21'35,864 • N, 16°1'32,434 • E
Stavba:	r. 2015, otevřená ocel. konstrukce, v podstavci restaurace, prodejna suvenýrů
Výhlídka:	kuhový výhled s dohledností 70 km, výška 36 m, 160 schodů
Dostupnost:	kolo, auto, autobus, parkoviště
Přístupnost:	celoroční, poplatné

## DOPORUČENÁ CESTA

Velká Bíteš – Vlkov – Osová Bítýška – kolem Třídvorského rybníku do Ronova – Březejc – Kúsky – Lhotky – rozhledna Maják na Fajtově kopci – zpět podél Oslavy Nesměřským údolím – Tasov – Holubí Zhoř – Velká Bíteš.

## ZAJÍMAVOSTI NA CESTĚ

- Osová Bítýška, kostel sv. Jakuba s hradbami, upravená náves se žábou
- Ronov, kaple sv. Antonína s nástěnnými a stropními malbami F. Toppera, tvrz
- Velké Meziříčí, rozhledna, náměstí, synagoga, židovský hřbitov a d.
- Oslava, Památník Velkomeziříčské tragedie, Nesměřské údolí, hrady Tempštejn a Dub
- Tasov, kostel sv. Petra a Pavla s krásnými lavicemi z r. 1680, Demlova vila, 2 SK



## Závěrem

### K dřívějším Průvodcům

Smírčí kameny. Byl jsem upozorněn, že dva kameny blízko Velké Bíteše jsem v Průvodci o smírčích kamenech neuvedl. U Čikova v lese nad Jasinkou a u Sýpky u Osového. Jsou tam a jsou hezké. A ještě přibyl další kámen. Luboš z Bíteše léta hledal kámen za Níhovem u odbočky na Rojetín. Nenašel ho, a tak se našel jiný a zasadil ho tam. On to umí.

### Cyklostezky

V cizině naši cykloturisté žasnou, některé obce překvapují. Snadné to není, je to nákladné, spousta majitelů parcel, vyřizovačky. Občas se ale zasním, jaká by to byla paráda projet se po balené cyklostezce podél našeho bítešského potoka, z Osové Bítýšky do Křoví. Léta už mám, tak nevím, jestli to ještě stihnu. Ve volebních programech se ale o cyklostezkách psalo.

### Co je rozhledna?

Je s tím potíž. Kde je hranice mezi rozhlednou, vyhlídkovou plošinou, vyhlídkovým místem? A co vyhlídky z věží hradů, kostelů, průmyslových budov?

### GPS – Globální polohovací systém (Dží – Pí – Eska)

Stručně uvádím, co mně sdělila paní Wikipedie na internetu.

Vyvinuli ho vojáci USA, z počátku tajný, později částečně odtajněný a záměrně rozostřený poskytnutý civilistům. Nebylo už co tajit. Rusové mají GLONASS, Číňané VELKÝ VŮZ, určitě jsou i další. EU buduje GALILEA. Každý systém představuje až 30 křížujících satelitů nad Zemí. Provoz GPS stojí Američany ročně miliardu dolarů. Po odtajnění GPS se s výrobcí roztrhl pytel. Nabídka různých aplikací je bohatá. Poplatky na dálnicích, pro řidiče, sportovce, turisty, cyklisty atd. GPS se stávají součástí tabletů, chytrých telefonů, hodinek na ruce a d.

Na internetu uvádí GPS souřadnice míst s neuvěřitelnou přesností v tisícinách vteřiny. Počítejte se mnou. Zemský kvadrant má 10 000 km, podělme ho 90 stupni x 60 minut x 60 vteřin x 1000 tisícín = 3 cm. Asi jen pro vojáky, civilistům povolili metry.

### Záhada ventilků

Na kolech máme ventilky s menším nebo větším závitem, velo nebo moto. Zkuste nasadit na ventilek nějakou matičku. Neuspějete. Technikové hned sáhnou po tabulkách. Nenajdou ho. Nejrozšířenější závit, na všech pneu kol, aut a d. Co to je za podivný závit? Tak se ukáže.

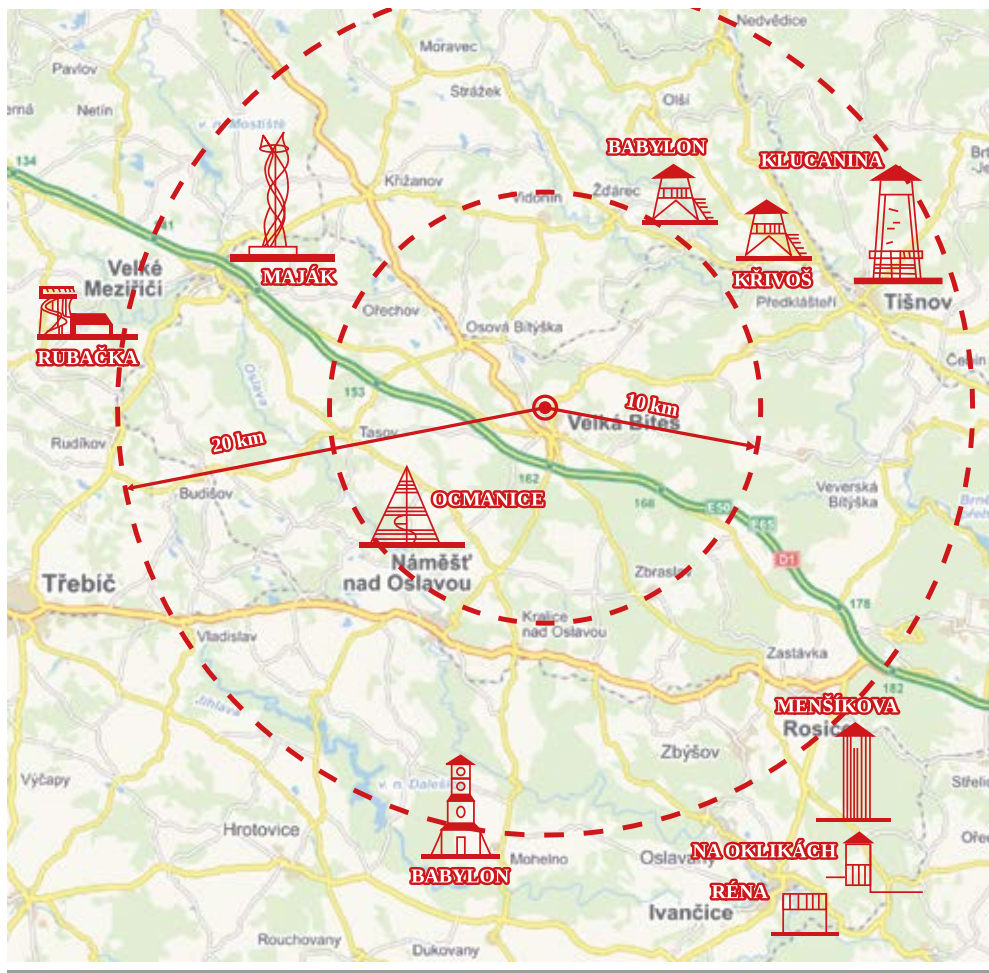
### Moje kolo

Píšu o kolech a moje jsem nepředstavil. Je to senior jako já. Treking, starší klasika, šestikolečko. Dost jsem na něm vyměnil. Hodně si udělám. Léty jsem se projezdil k určitým pravidlům:

- vždy s přílbou, mobilem, nářadím, pláštěnkou, s dobrým pitím, náplast, obvaz, sek. lepidlo
- max. 30. příjemné chvilky z kopce si nezkracuji, modeluji si defekty, kam bych to zapíchnul
- pneu min. 4 Bary, podhuštěné dřina, nahuštěné jede samo, doma pumpa s měřičem nutná
- vyrazím natěšený, něco zjistit, uvidět, vyfotografovat, někoho navštívit, hrách, třešně,...
- o kolo se starám, přinutím se je hned umýt, co se hýbe, mažu, v zimě důkladná údržba

Příznat se ale musím. Na Vánoce jsem od rodiny dostal el. kolo. Zvykáme si na sebe. Je to ale paráda. Bateria 50 km ujede, mám to vyzkoušené. Doporučuji. Ale staré kolo si nechám, tolik jsme toho spolu prožili.

Karel Smolík



Vydavatel: Informační centrum a Klub Kultury Města Velké Bíteše, příspěvková organizace

Autor: Karel Smolík

Grafická úprava: Ondřej Šimeček

Tisk: EUROTISK s. r. o., Uherský Brod

Náklad: 2 400 výtisků Vydáno: Listopad 2015

Foto: Karel Smolík, Internet



Informační centrum  
a Klub kultury  
Velká Bíteš

**Velká Bíteš:**  
*jedinečná a pohostinná*



**BÍTEŠSKO.com**  
kulturně společensko informační portál

